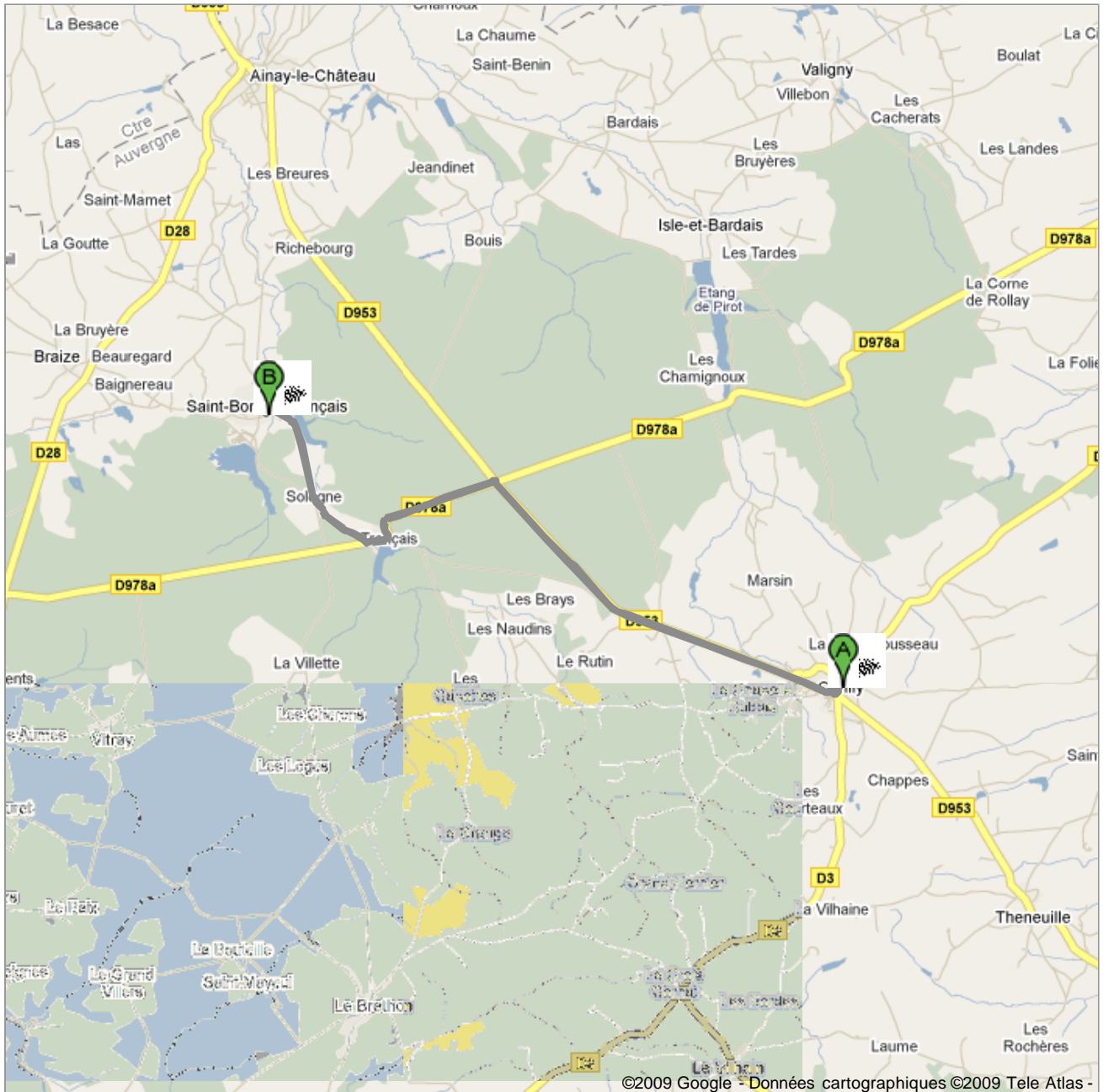







Itinéraire vers 03360 Saint-Bonnet-Tronçais
13,1 km – environ 15 minutes





Cérilly

-
- | | |
|---|--------------------------------------|
| 1. Prendre la direction sud sur Rue de l'Eglise vers Place Marx Dormoy | parcourez 0,2 km
0,2 km au total |
| 2. Continuer sur Avenue Jean Jaurès/D953
Continuer de suivre D953
Environ 7 minutes | parcourez 6,9 km
7,1 km au total |
| 3. Au rond-point, prendre D978a
Environ 3 minutes | parcourez 2,4 km
9,4 km au total |
|  4. Tourner à droite pour rester sur D978a | parcourez 0,4 km
9,8 km au total |
|  5. Prendre la 2e à droite , puis D250
Environ 1 minute | parcourez 1,3 km
11,1 km au total |
| 6. Continuer sur D39/Route de Tronçais
Environ 2 minutes | parcourez 1,9 km
12,9 km au total |
|  7. Tourner à gauche sur Rue Saint-Hubert | parcourez 0,1 km
13,1 km au total |



03360 Saint-Bonnet-Tronçais

Cet itinéraire est fourni à titre indicatif. Il est possible que vous deviez suivre un itinéraire différent de celui indiqué en raison de travaux, de bouchons, des conditions météorologiques, de déviations ou d'autres perturbations. Veuillez en tenir compte lors de la préparation de votre trajet. Veuillez en outre à respecter le code la route et toutes les signalisations sur votre trajet.

Données cartographiques ©2009 Tele Atlas