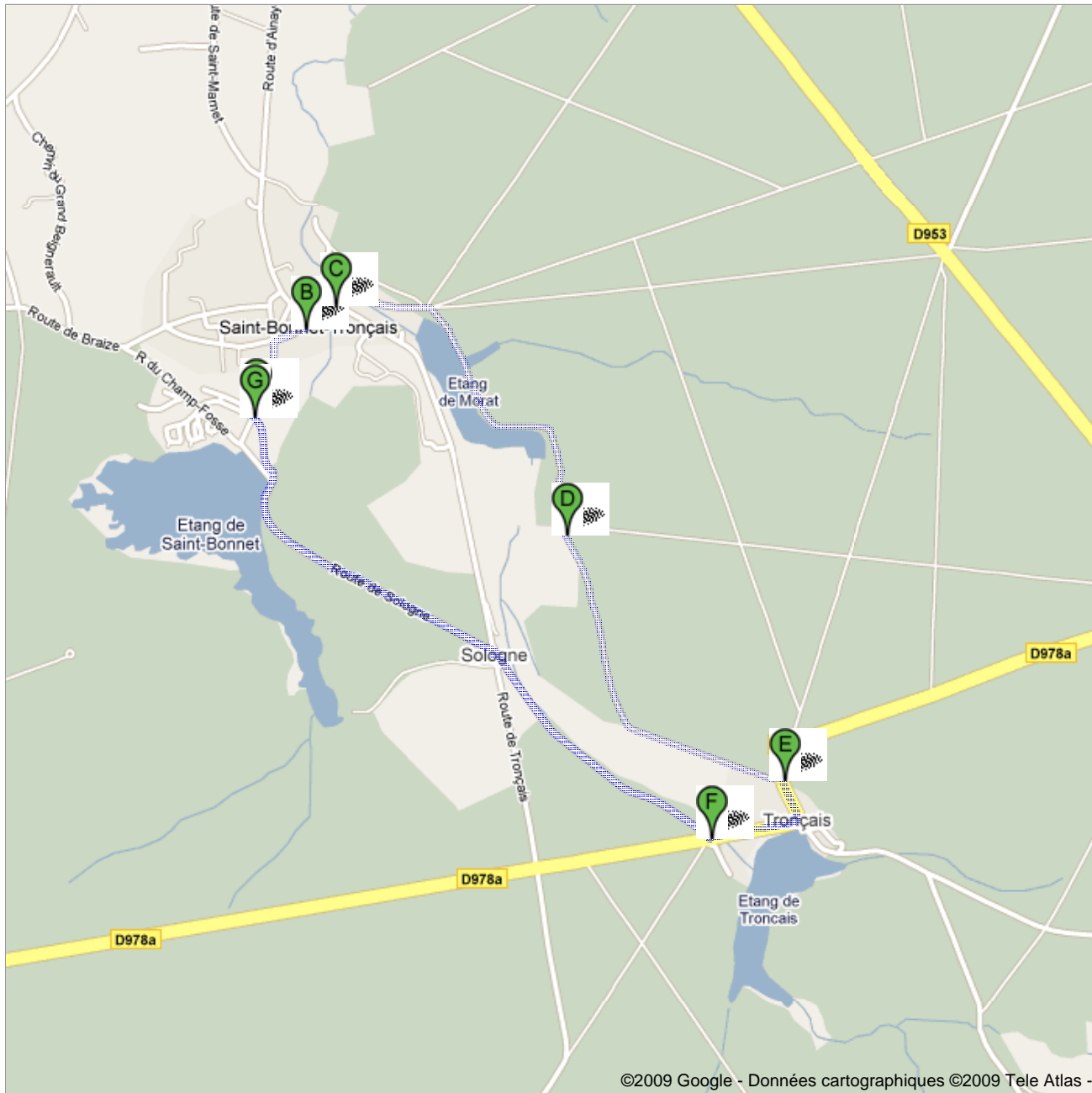



Le calcul d'itinéraires piétons est en bêta.

Faites attention – Cet itinéraire peut ne pas comporter de trottoirs, ni de voies piétonnes.




 Rue de l'Etang

1. Prendre la direction **nord-est** sur **Rue de l'Etang**
Environ 3 minutes parcourez 0,3 km
0,3 km au total

2. Au rond-point, prendre la **1ère** sortie sur **Rue de la Poste**
Environ 2 minutes parcourez 0,1 km
0,5 km au total

Total : 0,5 km – environ 5 minutes

 Rue de la Poste


0,0 km au total

3. Prendre la direction **nord-est** sur **Rue de la Poste** vers **Rue Saint-Hubert**
parcourez 16 m
16 m au total

 4. Tourner à **gauche** sur **Rue Saint-Hubert**
parcourez 49 m
65 m au total

 5. Tourner à **droite** sur **Rue des Maures**
Environ 2 minutes parcourez 0,1 km
0,2 km au total

Total : 0,2 km – environ 2 minutes

 Rue des Maures


0,0 km au total

6. Prendre la direction **est** sur **Rue des Maures** vers **D39/Route de Tronçais**
parcourez 16 m
16 m au total


 7. Tourner à **gauche** sur **D39/Route de Tronçais**
parcourez 48 m
64 m au total

 8. Tourner à **droite** sur **Rue du Petit Pont**
Environ 2 minutes parcourez 0,1 km
0,2 km au total

 9. Tourner à **droite** sur **Allée du Vieux Morat**
Environ 5 minutes parcourez 0,4 km
0,5 km au total

 10. Tourner légèrement à **droite**
Environ 16 minutes parcourez 1,3 km
1,8 km au total


Total : 1,8 km – environ 23 minutes

 Route inconnue

0,0 km au total

11. Prendre la direction **sud-est** vers **D978a**
Environ 20 minutes parcourez 1,5 km
1,5 km au total

Total : 1,5 km – environ 20 minutes

 Route inconnue

0,0 km au total

12. Prendre la direction **sud** sur **D978a**
Environ 2 minutes parcourez 0,2 km
0,2 km au total

 13. Tourner à **droite** pour rester sur **D978a**
Environ 5 minutes parcourez 0,4 km
0,6 km au total


Total : 0,6 km – environ 6 minutes

 D978a

0,0 km au total

14. Prendre la direction **ouest** sur **D978a** vers **D250**
parcourez 4 m
4 m au total

 15. Tourner à **droite** sur **D250**
Environ 15 minutes parcourez 1,2 km
1,2 km au total

 16. Tourner à **gauche** pour rester sur **D250**
parcourez 13 m
1,2 km au total

 17. Tourner à **droite** sur **D39/Route de Tronçais**
parcourez 16 m
1,2 km au total

 18. Tourner à **gauche** sur **Route de Sologne**
Environ 20 minutes parcourez 1,6 km
2,8 km au total

Total : 2,8 km – environ 35 minutes



Route inconnue

Cet itinéraire est fourni à titre indicatif. Il est possible que vous deviez suivre un itinéraire différent de celui indiqué en raison de travaux, de bouchons, des conditions météorologiques, de déviations ou d'autres perturbations. Veuillez en tenir compte lors de la préparation de votre trajet. Veuillez en outre à respecter le code la route et toutes les signalisations sur votre trajet.

Données cartographiques ©2009 Tele Atlas