



©2009 Google - Données cartographiques ©2009 Tele Atlas -

Itinéraire en voiture vers Route inconnue

20,4 km – environ 25 minutes

 Route inconnue

- | | |
|---|--------|
| 1. Prendre la direction sud-est vers Route de Sologne | 0,3 km |
| 2. Continuer tout droit sur Route de Sologne | 1,3 km |
| 1,6 km – environ 2 minutes | |

 Route de Sologne


- | | |
|---|--------|
| 3. Prendre la direction sud sur D39/Route de Tronçais vers D250
Continuer de suivre D39 | 3,1 km |
| 3,1 km – environ 3 minutes | |

 D39


- | | |
|---|--------|
| 4. Prendre la direction sud sur D39 | 44 m |
| 5. Prendre la 1 ^{re} à droite direction D145 | 2,0 km |
| 6. Continuer tout droit sur D145 | 1,9 km |
| 3,9 km – environ 5 minutes | |

 D145


- | | |
|--|--------|
| 7. Prendre la direction nord sur D427 vers D427 | 2,2 km |
| 8. Tourner à gauche | 0,6 km |
| 2,8 km – environ 3 minutes | |

 Route inconnue

- | | |
|--|--------|
| 9. Prendre la direction nord-est sur D28 vers D427
Traverser le rond-point | 5,8 km |
| 5,8 km – environ 5 minutes | |

 D28/La Chasserie

- | | |
|---|--------|
| 10. Prendre la direction nord-est sur D28 vers D250 | 92 m |
| 11. Prendre la 1 ^{re} à droite , puis D250 | 2,4 km |
| 12. Tourner légèrement à droite sur Rue du Champ-Fosse | 0,4 km |
| 13. Prendre la 1 ^{re} à gauche
Votre destination se trouvera sur la gauche | 0,2 km |
| 3,2 km – environ 4 minutes | |

 Route inconnue

Cet itinéraire est fourni à titre indicatif. Il est possible que vous deviez suivre un itinéraire différent de celui indiqué en raison de travaux, de bouchons, des conditions météorologiques, de déviations ou d'autres perturbations. Veuillez en tenir compte lors de la préparation de votre trajet. Veuillez en outre à respecter le code la route et toutes les signalisations sur votre trajet.

Données cartographiques ©2009 Tele Atlas

ST BONNET TRONCAIS