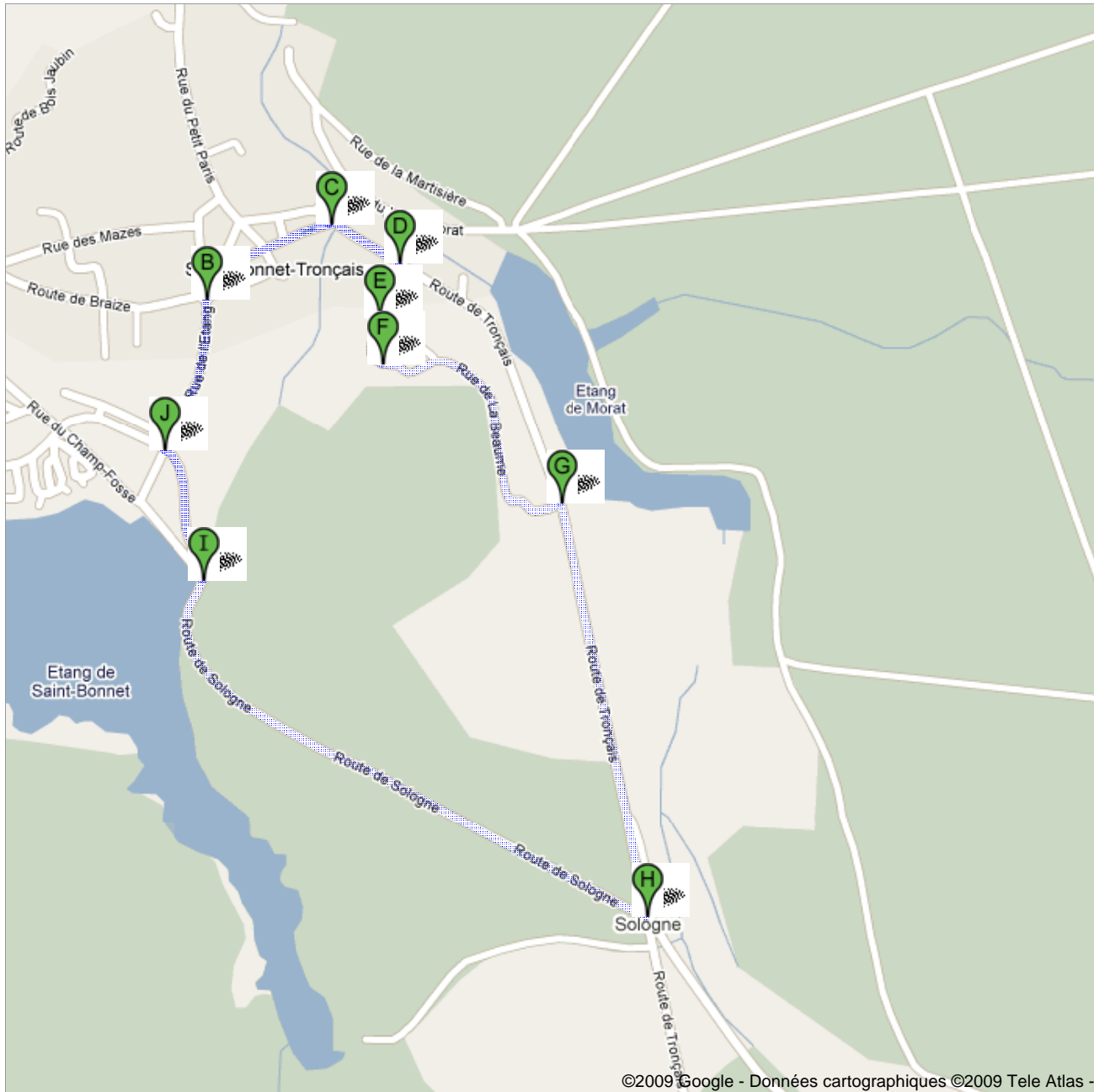





Itinéraire vers Rue de l'Etang  
4,2 km – environ 6 minutes




©2009 Google - Données cartographiques ©2009 Tele Atlas -

 Rue de l'Etang

1. Prendre la direction **nord-est** sur **Rue de l'Etang** parcourez 0,3 km  
0,3 km au total


**Total : 0,3 km**

 Rue de l'Etang

0,0 km au total


2. Prendre la direction **nord-est** vers **Rue de la Poste** parcourez 24 m  
24 m au total

 3. Tourner légèrement à **droite** sur **D250/Rue du Calvaire** parcourez 57 m  
81 m au total

 4. Tourner légèrement à **droite** sur **Rue de la Mairie** parcourez 0,1 km  
0,2 km au total

5. Continuer sur **Rue des Maures** parcourez 0,1 km  
0,3 km au total

**Total : 0,3 km – environ 1 minute**


 Rue des Maures

0,0 km au total

6. Prendre la direction **est** sur **Rue des Maures** vers **D39/Route de Tronçais** parcourez 9 m  
9 m au total

 7. Tourner à **droite** sur **D39/Route de Tronçais** parcourez 0,2 km  
0,2 km au total


**Total : 0,2 km**

 D39/Route de Tronçais

0,0 km au total

8. Prendre la direction **sud-ouest** sur **Rue de La Beaume** parcourez 0,1 km  
0,1 km au total


**Total : 0,1 km**

 Rue de La Beaume

0,0 km au total

9. Prendre la direction **sud** vers **La Beaume** parcourez 0,1 km  
0,1 km au total

**Total : 0,1 km**


 Route inconnue

0,0 km au total

10. Prendre la direction **est** sur **La Beaume** vers **Rue de La Beaume** parcourez 0,1 km  
0,1 km au total

 11. Tourner légèrement à **droite** sur **Rue de La Beaume** parcourez 0,5 km  
0,6 km au total  
Environ 1 minute


**Total : 0,6 km – environ 1 minute**

 Rue de La Beaume

0,0 km au total

12. Prendre la direction **sud** sur **D39/Route de Tronçais** vers **D250** parcourez 0,9 km  
0,9 km au total  
Environ 1 minute


**Total : 0,9 km – environ 53 secondes**

 D39/Route de Tronçais

0,0 km au total

13. Prendre la direction **nord-ouest** sur **Route de Sologne** parcourez 1,3 km  
1,3 km au total  
Environ 2 minutes

**Total : 1,3 km – environ 1 minute**

 Route de Sologne

0,0 km au total

14. Prendre la direction **nord-est** sur **Route de Sologne** vers **Rue de l'Etang**

parcourez 0,3 km  
0,3 km au total

Total : **0,3 km**



Rue de l'Etang

Cet itinéraire est fourni à titre indicatif. Il est possible que vous deviez suivre un itinéraire différent de celui indiqué en raison de travaux, de bouchons, des conditions météorologiques, de déviations ou d'autres perturbations. Veuillez en tenir compte lors de la préparation de votre trajet. Veuillez en outre à respecter le code de la route et toutes les signalisations sur votre trajet.

Données cartographiques ©2009 Tele Atlas